



МЭРИЯ ГОРОДА НОВОСИБИРСКА
ПОСТАНОВЛЕНИЕ

От 01.09.2023

№ 4681

О проекте межевания территории квартала 352.01.02.02 в границах проекта планировки территории, ограниченной улицами Порт-Артурской, Широкой, полосой отвода железной дороги и Толмачевским шоссе, в Ленинском районе

В целях определения местоположения границ образуемых и изменяемых земельных участков, в соответствии с Градостроительным кодексом Российской Федерации, постановлениями Правительства Российской Федерации от 19.11.2014 № 1221 «Об утверждении Правил присвоения, изменения и аннулирования адресов», от 02.04.2022 № 575 «Об особенностях подготовки, согласования, утверждения, продления сроков действия документации по планировке территории, градостроительных планов земельных участков, выдачи разрешений на строительство объектов капитального строительства, разрешений на ввод в эксплуатацию», решением Совета депутатов города Новосибирска от 24.05.2017 № 411 «О Порядке подготовки документации по планировке территории, внесения в нее изменений и ее отмены и признании утратившими силу отдельных решений Совета депутатов города Новосибирска», постановлением мэрии города Новосибирска от 30.10.2015 № 6421 «Об утверждении проекта планировки территории, ограниченной улицами Порт-Артурской, Широкой, полосой отвода железной дороги и Толмачевским шоссе, в Ленинском районе», руководствуясь Уставом города Новосибирска, ПОСТАНОВЛЯЮ:

1. Утвердить проект межевания территории квартала 352.01.02.02 в границах проекта планировки территории, ограниченной улицами Порт-Артурской, Широкой, полосой отвода железной дороги и Толмачевским шоссе, в Ленинском районе (далее – проект) (приложение).

2. Присвоить адреса образуемым земельным участкам согласно приложению 1 к проекту.

3. Признать утратившим силу постановление мэрии города Новосибирска от 14.12.2015 № 7131 «Об утверждении проекта межевания территории квартала 352.01.02.02 в границах проекта планировки территории, ограниченной улицами Порт-Артурской, Широкой, полосой отвода железной дороги и Толмачевским шоссе, в Ленинском районе».

4. Департаменту строительства и архитектуры мэрии города Новосибирска разместить постановление на официальном сайте города Новосибирска в информационно-телекоммуникационной сети «Интернет».

5. Департаменту информационной политики мэрии города Новосибирска в течение семи дней со дня издания постановления обеспечить опубликование постановления.

6. Контроль за исполнением постановления возложить на заместителя мэра города Новосибирска – начальника департамента строительства и архитектуры мэрии города Новосибирска.

Мэр города Новосибирска

А. Е. Локоть

Приложение
к постановлению мэрии
города Новосибирска
от 01.09.2023 № 4681

ПРОЕКТ
межевания территории квартала 352.01.02.02 в границах проекта
планировки территории, ограниченной улицами Порт-Артурской,
Широкой, полосой отвода железной дороги и Толмачевским
шоссе, в Ленинском районе

1. Текстовая часть проекта межевания территории:
 - 1.1. Сведения об образуемых земельных участках (приложение 1).
 - 1.2. Сведения о границах территории, в отношении которой утвержден проект межевания (приложение 2).
 2. Чертеж межевания территории (приложение 3).
-

Приложение 1

к проекту межевания территории квартала 352.01.02.02 в границах проекта планировки территории, ограниченной улицами Порт-Артурской, Широкой, полосой отвода железной дороги и Толмачевским шоссе, в Ленинском районе

**СВЕДЕНИЯ
об образуемых земельных участках**

Условный номер земельного участка на чертеже межевания территории	Виды разрешенного использования образуемого земельного участка в соответствии с проектом планировки территории	Площадь образуемого земельного участка, га	Адрес земельного участка	Возможный способ образования земельного участка
1	2	3	4	5
ЗУ 1	Коммунальное обслуживание (3.1) – объекты для обеспечения физических и юридических лиц коммунальными услугами (холодного и горячего водоснабжения, электроснабжения, водоотведения (канализации), газоснабжения (в том числе поставки на регулярной основе бытового газа в баллонах), теплоснабжения (отопления), в том числе поставки на регулярной основе твердого топлива при наличии печного отопления, сбора неопасных твердых отходов)	0,3300	Российская Федерация, Новосибирская область, городской округ город Новосибирск, город Новосибирск, ул. Забалуева, з/у 71а	Перераспределение земельного участка с кадастровым номером 54:35:062605:2 и земель, государственная собственность на которые не разграничена
ЗУ 2	Коммунальное обслуживание (3.1) – объекты для обеспечения физических и юридических лиц коммунальными услугами (холодного и горячего водоснабжения, электроснабжения, водоотведения (канализации), газоснабжения (в том числе поставки на регу-	1,5767	Российская Федерация, Новосибирская область, городской округ город Новосибирск, город Новосибирск, ул. Забалуева, з/у 71в	Образование земельного участка из земель, государственная собственность на которые не разграничена, в кадастровых кварталах

1	2	3	4	5
	лярной основе бытового газа в баллонах), теплоснабжения (отопления), в том числе поставки на регулярной основе твердого топлива при наличии печного отопления, сбора неопасных твердых отходов)			54:35:062600, 54:35:062605, 54:35:062620
ЗУ 3	Благоустройство территории (12.0.2) – объекты благоустройства территории; малые архитектурные формы; общественные туалеты	0,7751	Российская Федерация, Новосибирская область, городской округ город Новосибирск, город Новосибирск, ул. Спортивная, з/у 34а	Образование земельного участка из земель, государственная собственность на которые не разграничена, в кадастровых кварталах 54:35:062620, 54:35:062610
ЗУ 4	Многоэтажная жилая застройка (высотная застройка) (2.6) – многоквартирные многоэтажные дома; подземные гаражи и автостоянки; объекты обслуживания жилой застройки во встроенных, пристроенных и встроенно-пристроенных помещениях многоквартирного многоэтажного дома в отдельных помещениях дома, если площадь таких помещений в многоквартирном доме не составляет более 15 % от общей площади дома	3,5584	Российская Федерация, Новосибирская область, городской округ город Новосибирск, город Новосибирск, ул. Спортивная, з/у 34	Раздел земельного участка с кадастровым номером 54:35:000000:10240 с сохранением исходного в измененных границах

Приложение 2

к проекту межевания территории квартала 352.01.02.02 в границах проекта планировки территории, ограниченной улицами Порт-Артурской, Широкой, полосой отвода железной дороги и Толмачевским шоссе, в Ленинском районе

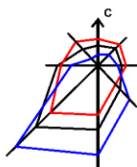
СВЕДЕНИЯ
о границах территории, в отношении которой утвержден
проект межевания

№ точки	Координаты	
	X	Y
1	2	3
1	4188720,69	483227,86
2	4188727,26	483135,83
3	4188728,67	483115,90
4	4188743,71	482905,00
5	4189048,62	482927,00
6	4189039,22	483058,05
7	4189031,98	483157,98
8	4189025,48	483249,80
9	4189018,33	483349,52
10	4188713,57	483327,80

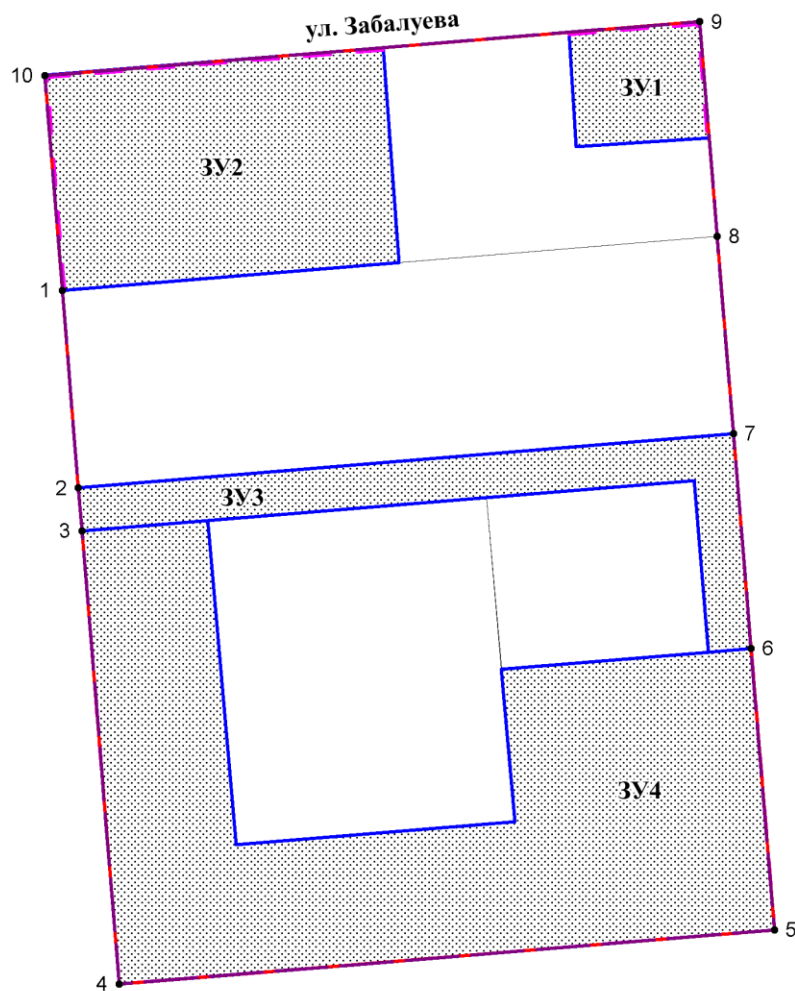
Примечания: система координат – МСК НСО.

Приложение 3




к проекту межевания территории квартала 352.01.02.02
в границах проекта планировки территории, ограниченной
улицами Порт-Артурской, Широкой, полосой отвода
железной дороги и Толмачевским шоссе, в Ленинском
районе





ЧЕРТЕЖ
межевания территории



Условные обозначения:

-  - красные линии, утвержденные в составе проекта планировки территории
-  - границы существующего элемента планировочной структуры (квартала)
-  - линии отступа от красных линий в целях определения места допустимого размещения зданий, строений, сооружений

-  - границы образуемых земельных участков
- ул. Забалуева** - наименование элемента улично-дорожной сети
- 3У1** - условный номер образуемого земельного участка
-  **1** - номер характерной точки границы территории, в отношении которой утвержден проект межевания

Примечания: Границы публичных сервитутов отсутствуют.